


# Wander- und Radwege

## Rund um Mitterteich!



Bayern®



## Petersklausen Rundweg

Von der Petersklause aus führt der Weg ca. 150 m ins Dorf bis zur Kapelle. Von dort aus gehen wir rechts vorbei und dann links in Richtung Alm. Auf halber Anhöhe nach dem Bauernhof biegen wir nach links in den Büchlbergweg. Hier haben Sie einen 1,7 km langen wunderschönen Panoramablick nach Mitterteich – Leonberg – Themenreuth – Großensterz – Kleinstertz – Grenzgebiet Tschechien – Mittelpunkt Europa am Tillenberg. Von dort aus wandern wir geradeaus weiter bis zur Weggabelung nach rechts zur Blockhütte, bleiben aber auf der Waldstraße (Sand- und Kiesbelag). Nach 1,4 km erreichen wir eine Kreuzung und biegen nach rechts ab, wo wir an der Skihütte vorbeikommen. Bergab durch das Dorf kommen wir wieder zurück zum Ausgangspunkt.

### Nr. 1 Petersklausen Rundweg

 **Ausgangspunkt:** Parkplatz „Peterklause“

 **Länge:** 5,1 km

 **Einkehrmöglichkeit:**

Restaurant Petersklause, April bis Mitte Oktober:

Di/Mi ab 17.00 Uhr, Do/Fr ab 12.00 und Sa/So ab 11.00 Uhr geöffnet, Mo Ruhetag.

Gasthof Alm, Mi/Sa ab 18.00 Uhr und Sa/So ab 11.00 Uhr geöffnet, Mo, Di, Do, Fr Ruhetag.



## Zum Steinbruch Hirschentanz

Von der Petersklause aus wandern wir ca. 100 m Richtung Dorf. Hier marschieren wir rechts aufwärts bis zum Ortsrand/ Weggabelung. Von dort aus gehen wir weiter nach links den Pflasterweg hinunter zum Wald. Nun marschieren wir ca. 1 km bis zur nächsten Weggabelung, wo wir links abbiegen und auf diesem Weg bis zur nächsten Kreuzung bleiben. Von dort aus biegen wir nach rechts ab und erreichen nach ca. 1,5 km den Steinbruch (Holzkreuz mit Bank und wunderschönem Panoramablick nach Konnersreuth und Neudorf). Dann geht es weiter geradeaus zum Steinbruchgelände auf der Asphaltstraße bergab bis Steinbruchende. Von dort aus gehen wir ca. 150 m nach rechts, überqueren eine Kreuzung und wandern geradeaus weiter bis zur nächsten Kreuzung, welche wir geradeaus überschreiten. Nun folgen wir dem Waldweg 1 km lang, (Waldboden) bis wir wieder in die Waldstraße mit Sand- und Kiesbelag kommen. Hier gehen wir 50 m nach rechts und biegen dann wieder links ab. Rechterhand sieht man nun den Waldweiher mit Wiese. Auf diesem Weg wandern wir 2 km bis zum Ausgangspunkt in Großbüchlberg.

### Nr. 2 Zum Steinbruch Hirschentanz

 **Ausgangspunkt:** Parkplatz „Petersklause“

 **Länge:** 10 km

 **Einkehrmöglichkeit:**

Restaurant Petersklause, April bis Mitte Oktober:

Di/Mi ab 17.00 Uhr, Do/Fr ab 12.00 und Sa/So ab 11.00 Uhr geöffnet, Mo Ruhetag,

Gasthof Alm, Mi/Sa ab 18.00 Uhr und Sa/So ab 11.00 Uhr geöffnet, Mo, Di, Do, Fr Ruhetag.



## Großbüchlberg – Ochsenränk

Von der Petersklause aus gehen wir ca. 150 m in Richtung Dorf. Hier geht es weiter nach rechts durchs Dorf an der Kapelle vorbei und dann nach links Richtung Alm. Wir wandern geradeaus in den Wald Richtung Pechbrunn an der Skihütte vorbei. Nach ca. 500 m kommen wir an eine Kreuzung, die wir geradeaus überqueren. Nach weiteren 700 m überschreiten wir erneut eine Kreuzung. Auf diesem Wanderweg kommen wir nach ca. 600 m an einer Marien tafel vorbei. Von hier aus gehen wir ca. 500 m zum Christoph-Pürner-Stein, dort biegen wir nach 100 m rechts in den Teichtalweg ein. Nun wandern wir ca. 1,5 km bis zur Forstteich-Kreuzung die wir geradeaus überqueren und erreichen nach ca. 1 km die nächste Kreuzung an der wir links abbiegen und kommen nach ca. 500 m zur Ochsenränk. Nun kann man den gleichen Weg wieder zurückgehen oder den kürzeren Ochsenränkweg Nr. 4 (4,5 km) nehmen.

### Nr. 3 Großbüchlberg – Ochsenränk

📍 **Ausgangspunkt:** Parkplatz „Petersklause“

➔ **Länge:** 6,5 km einfach

🍴 **Einkehrmöglichkeit-Großbüchlberg:**

Restaurant Petersklause, April bis Mitte Oktober:

Di/Mi ab 17.00 Uhr, Do/Fr. ab 12.00 und Sa/So ab 11.00 Uhr geöffnet, Mo Ruhetag.

Gasthof Alm, Mi/Sa ab 18.00 Uhr und Sa/So ab 11.00 Uhr geöffnet, Mo, Di, Do, Fr Ruhetag.






## Großbüchlberg – Ochsenränk

Von der Petersklause aus wandern wir ca. 100 m in Richtung Dorf. Hier marschieren wir rechts aufwärts bis zum Ortsrand/Weggabelung. Von dort aus gehen wir weiter nach links den Pflasterweg hinunter zum Wald. Nun marschieren wir ca. 1 km bis zur nächsten Weggabelung wo wir links abbiegen und auf diesem Weg bis zur nächsten Kreuzung bleiben. Hier gehen wir nach links und wandern dann 2 km immer geradeaus bis zur Ochsenränk. Nun kann man den gleichen Weg wieder zurückgehen oder den längeren Ochsenränkweg Nr. 3 (6,5 km) nehmen.

### Nr. 4 Großbüchlberg – Ochsenränk

 **Ausgangspunkt:** Parkplatz „Petersklause“

 **Länge:** 4,5 km einfach

 **Einkehrmöglichkeit-Großbüchlberg:**

Restaurant Petersklause, April bis Mitte Oktober:

Di/Mi ab 17.00 Uhr, Do/Fr ab 12.00 und Sa/So ab 11.00 Uhr geöffnet, Mo Ruhetag.

Gasthof Alm, Mi/Sa ab 18.00 Uhr und Sa/So ab 11.00 Uhr geöffnet, Mo, Di, Do, Fr Ruhetag.




## Großbüchlberg – Konnersreuth

Von der Peterklause aus gehen wir ca. 100 m in Richtung Dorf. Hier marschieren wir rechts aufwärts bis zum Ortsrand/Weggabelung, wo wir rechts abwärts wandern. Nach ca. 2 km sehen wir links einen Waldweiher. Von hier aus gehen wir 50 m rechts und danach links ca. 100 – 150 m bergauf. Jetzt marschieren wir rechts ca. 1 km bis zur Kreuzung, hier biegen wir rechts ab. Nun wandern wir ca. 400 m abwärts und kommen an der Hirschentanzstraße vorbei nach Konnersreuth. Wir gehen geradeaus am Sportgelände vorbei bis zum Friedhof (Grabstätte von der Resl) und der Ortsmitte. Zurück gehen wir den gleichen Weg nach Großbüchlberg.

### Nr. 5 Großbüchlberg – Konnersreuth

 **Ausgangspunkt:** Parkplatz „Petersklause“

 **Länge:** 6,5 km einfach

 **Einkehrmöglichkeit:**

#### **Konnersreuth**

Gasthof Weißes Roß, April bis Dezember:

Mo-Mi ab 17.00 Uhr und Do – So ab 11.00 Uhr.

Gasthof Zum Kouh-Lenzen, Mo/Di und Do – So ab 11.00 Uhr geöffnet, Mittwoch Ruhetag.

#### **Großbüchlberg**

Restaurant Petersklause, April bis Mitte Oktober:

Di/Mi ab 17.00 Uhr, Do/Fr. ab 12.00 und Sa/So ab 11.00 Uhr geöffnet, Mo Ruhetag.

Gasthof Alm, Mi/Sa ab 18.00 Uhr und Sa/So ab 11.00 Uhr geöffnet, Mo, Di, Do, Fr Ruhetag.



## Schmetterlingsweg

Wir gehen rechts vorbei an der Eissporthalle, entlang den Fuß- und Radweg in Richtung Mitterteich. Bei der Weggabelung biegen wir links ab und nach ca. 50 m gehen wir auf dem Schotterweg vorbei an der ehemaligen Fabrik Rieber. Die Jakob-Bauer-Straße gehen wir geradeaus bis zur Großbüchlberger Straße. Dort biegen wir rechts ab, nach ca. 50 m biegen wir links in die Fritz-Seebach-Straße ein, der wir bis nach Pechofen folgen. Von Pechofen aus gehen wir geradeaus vorbei an den „Brand-Teichen“.

Die Staatsstraße nach Konnersreuth überqueren wir und folgen den Anstieg nach Großbüchlberg. Hier haben wir die Möglichkeit zur Einkehr. Von dort aus gehen wir ca. 150 m ins Dorf, von dort aus rechts an der Kapelle vorbei und links in Richtung Alm. Auf halber Anhöhe nach dem Bauernhof gehen wir nach Kleinbüchlberg, vorbei an der Orchideenwiese (Knabenkraut) bis Ortsende von Kleinbüchlberg. Nach 200 m geht es bei einem Feldkreuz links begrab und wir kommen nach ca. 1 km wieder beim Freibad an.

### Nr. 6 Schmetterlingsweg

 **Ausgangspunkt:** Beim Freibad Mitterteich, Am Bad 1

 **Länge:** 10 km

 **Einkehrmöglichkeit-Großbüchlberg:**

Restaurant Petersklause, April bis Mitte Oktober:

Di/Mi ab 17.00 Uhr, Do/Fr ab 12.00 und Sa/So ab 11.00 Uhr geöffnet, Mo Ruhetag.




Gasthof Alm, Mi/Sa ab 18.00 Uhr und Sa/So ab 11.00 Uhr geöffnet, Mo, Di, Do, Fr Ruhetag.



## Themenreuth - Münchsgrün

Vom Parkplatz aus gehen wir durch die Unterführung und überqueren die Straße nach Münchsgrün. Hier wandern wir geradeaus in den Wald und kommen nach 1,5 km am Waldweiher vorbei. Nach ca. 450 m verlassen wir den Wald und marschieren nach Münchsgrün. Dort angekommen gehen wir nach links bis zur Straßenabzweigung. Dort biegen wir rechts ab und kommen am Reiterhof vorbei. Von hier aus wandern wir geradeaus weiter in den Wald und erreichen erneut einen Waldweiher. Nach ca. 800 m verlassen wir den Waldweg an der Kreuzung und marschieren nach links und kommen nach 1,4 km zum Fuß- und Radweg an der B 15. Von hier aus wandern wir wieder links nach Themenreuth zum Ausgangspunkt zurück.

### Nr. 7 Themenreuth - Münchsgrün

-  **Ausgangspunkt:** Parkplatz Finkenstich
-  **Länge:** 6 km
-  **Einkehrmöglichkeit:** Themenreuth Gasthof Finkenstich, Di 11.00 bis 14.00 Uhr und 18.00 - 22.00 Uhr, Mi, Do, Sa 11.00 bis 14.00 Uhr, So 10.00 - 14.00 Uhr  
Ruhetag: Montag und Freitag





## Mitterteich über Steinmühle

Vom Parkplatz aus marschieren wir zu den Schrebergärten Richtung Konnersreuther Straße zum Fuß- und Radweg.

Dort biegen wir nach links ab und nach ca. 300 m überqueren wir die Straße und wandern ins Dorf Pechofen hinein. Hier überschreiten wir die Dorfstraße und marschieren den Flurweg entlang zu den Brandteichen. Beim letzten Weiher biegen wir nach rechts ab in Richtung Gulg bis zur Asphaltstraße, dann links am Dorf vorbei bis zum Wald. Nach ca. 300 m kommen wir zum Ringweg um den Gulgberg, welchen wir rechts nach Pleußen verlassen.

Am Biobauernhof vorbei überqueren wir die Fockenfelder Str. und marschieren ins Dorf. Der Weg führt nach nach 150 m am Fachwerkhaus vorbei und wir gehen links vom Dorf hinaus.

Danach wandern wir nach rechts zum Gommelberg. Von hier aus sind es ca. 5,8 km nach Mitterteich. An der Gommelbergkirche gehen wir vorbei bis zur Kondrauer Straße, biegen links ab und nach ca. 500 m rechts in den Feldweg ein und gelangen zum Fuß- und Radweg an der Waldsassener Straße. Von hier aus marschieren wir rechts zurück nach Pleußen bis zur Brücke, dann links nach Steinmühle zur Kirche. An der Kirche vorbei wandern wir rechts nach Terschnitz und von dort nach Hofteich.

In Hofteich überqueren wir die Straßenkreuzung geradeaus.

Bei der Kriegermühle halten wir uns rechts und nach ca. 300 m wieder rechts über die Brücke und dann links zum Ausgangspunkt zurück.

### Nr. 8 Mitterteich über Steinmühle

 **Ausgangspunkt:** Mehrzweckhalle Mitterteich

 **Länge:** 12,3 km



9

## Mitterteich über Wondrebtal

Streckenbeschreibung wie Weg 8

Nach der Gommelbergkirche wandern wir links am Waldrand entlang, nach ca. 200m biegen wir rechts in Richtung Kondrau ab. Am Sand- und Kiesweg angekommen, gehen wir rechts 200-300 m bis zur Asphaltstraße, überqueren die Straße und folgen den Feldweg bis zum Fuß- und Radweg an der Waldsassener Str.. Hier marschieren wir links nach Kondrau, an der ersten Kreuzung gehen wir nach rechts, überschreiten die Waldsassener Str. geradeaus und wandern bis zum Wondrebradweg. Von dort rechts zu den Schupfenteichen, nach 300 m überqueren wir einen Steg in den Wald hinein, halten uns rechts bis zum Waldweg nach Altenhammer. An der Asphaltstr. gehen wir rechts ca. 200 m, dann links bis Forkatshof. In der Dorfmitte halten wir uns links und marschieren ins Wondrebtal, überqueren eine schmale Eisenbrücke nach Königshütte. Beim Marterl halten wir uns ca. 50 m links, danach rechts ins Dorf bis zum Gasthaus Stauer. Hier gehen wir rechts auf der Asphaltstraße bis zum Ortsende, biegen dort links nach Hofteich ab. In Hofteich an der Kreuzung wandern wir links über die Kriegermühle und Pechofen zurück nach Mitterteich.

### Nr. 9 Mitterteich über Wondrebtal

📍 **Ausgangspunkt:** Mehrzweckhalle Mitterteich

➔ **Länge:** 18 km

🍴 **Einkehrmöglichkeit:**

**Kondrau:** Gasthaus Sommer, ab 17.00 Uhr, Di/Do Ruhetag.  
Kondrauer Hof, ab 18.00 Uhr, So 10.30-14.00 Uhr,  
Mo/Do Ruhetag.




**Königshütte:** Gaststätte Stauer, ab 9.00 Uhr, Mi Ruhetag.



## Themenreuth über Münchsgrün

Vom Parkplatz aus gehen wir durch die Unterführung und überqueren die Straße nach Münchsgrün. Hier wandern wir geradeaus in den Wald und kommen nach 1,5 km am Waldweiher vorbei. Nach ca. 450 m verlassen wir den Wald und marschieren nach links. Bei zurückgelegten 2,3 km erreichen wir das Forsthaus Münchsgrün. Von dort aus biegen wir links ab und wandern wieder an Teichen vorbei bis zum Waldrand. Dort biegen wir nach rechts ab und kommen zurück zur Straße nach Münchsgrün. Hier biegen wir nach links und kehren nach Themenreuth zurück.

### Nr. 10 Themenreuth über Münchsgrün

-  **Ausgangspunkt:** Parkplatz Finkenstich
-  **Länge:** 3,5 km
-  **Einkehrmöglichkeit-Themenreuth:**  
Gasthof Finkenstich,  
Di 11.00 bis 14.00 Uhr und 18.00 - 22.00 Uhr,  
Mi, Do, Sa 11.00 bis 14.00 Uhr, So 10.00 - 14.00 Uhr,  
Ruhetag: Montag und Freitag.

## Legende

 Tourist-Information

 Info-Tafel

 Parkplatz, Wanderparkplatz

 Gasthaus

 Museum Mitterteich

 Hallenbad

 Freibad

 Kirche

 Kapelle

 Aussichtspunkt

## Wanderwege Mitterteich

Markierung der Wanderwege in der Natur

5

2

Start der Rundwanderwege  
in Großbüchlberg:

 Petersklausen Rundweg

 Steinbruch Hirschentanz

 Schmetterlingsweg


Start der Zielwanderwege  
in Großbüchlberg:


 Über Alm zur Ochsentränk

 Zur Ochsentränk

 Nach Konnersreuth

Start der Rundwanderwege in Mitterteich:


 Mitterteich über Steinmühle

 Mitterteich übers Wondrebtal

 Mühlenweg

Start der Rundwanderwege  
in Themenreuth:

 Themenreuth - Münchsgrün

 Themenreuth über Münchsgrün

Start der Rundwanderwege  
am Waldnaabauenparkplatz:

 Walderlebnispfad  
„Sterzer Rundweg“

## Fernwanderwege

 Oberpfalzweg

 Nurtschweg - Europäischer Fernwanderweg E6

 und Alternativroute Goldsteig

 Fränkischer Gebirgsweg

 Steinwaldweg (Große Kösseine - Waldsassen)

 Fichtelgebirgsverein Wanderweg 78 (Mitterteich - Marktleuthen)

 Goldsteig-Zuweg 1A Marktredwitz - Kappl

## Radwege

 Wallenstein Radweg

 Stiftländer Karpfen-Radweg

 Egergraben-Radweg

 Wondreb-Radweg

 Zoigl Radweg

Notrufnummer in Deutschland: 112

Taxiruf: 09638 / 91110 (Maischl),

09633 / 2886 (Haberzett), 09632 / 1270 (Schiml)

