



Weg der Begegnung

Cesta setkávání

Basis für dieses Projekt war die Einmaligkeit der grenzüberschreitenden Landesgartenschau in Marktredwitz und Eger (Cheb) sowie die Fertigstellung des Radweges von Kössain nach Eger. Daraus entstand die Idee, Skulpturen und Objekte entlang des Fahrradweges aufzustellen. Die 27 inspirationsstiftenden Kunstwerke wurden gezielt auf die Situation **„Weg der Begegnung“** erarbeitet. Die Zusammenarbeit von bayerischen mit böhmischen Steinmetzen und die Fortführung des Weges auf tschechischer Seite machte das Projekt zu einem echten „Weg der Begegnung“. Diese Skulpturen stehen im Dialog zur Landesgartenschau und symbolisieren die Kreativität dieses wunderschönen Landschaftsre. **Lassen Sie sich verzaubern von einer interaktiven NATUR und genießen Sie KUNST-PUR!**

► **Bilder: Skulpturen am „Weg der Begegnung“**

Základem tohoto projektu tu byla jedinečnost přeshraniční krajinné výstavy měst Marktredwitz a Cheb, a také pak dokončení cyklostezky z obce Kössain do Chebu. Z těchto projektů se zrodila myšlenka rozmistit podél cyklostezky sochařská díla a umělecké objekty. Celkem 27 inspirativních uměleckých děl bylo vytvořeno cíleně pro **„Cestu setkávání“**. Spolupráce bavorských a českých kameníků a pokrácání cesty na české straně znamená, že projekt je skutečnou „Cestou setkávání“. Tyto sochy souvisí s přeshraniční krajinnou výstavou a symbolizují kreativitu tohoto nádherného kousku země. **Nechte se okouzlit nedotčenou PŘÍRODOU a vychutnejte si SKUTEČNÉ UMĚNÍ!**



Waldershof Waldershof

Waldershof liegt, umgeben von großen romantischen Waldgebieten, in der sog. „Waldershofer Senke“ und somit genau in der Mitte der Naturparke Steinwald und Fichtelgebirge. Besuchen Sie unsere ländlich geprägten, idyllischen Ortsteile und finden Sie hier die nötige Ruhe und Erholung. Zum Schwimmen beim freiem Eintritt lädt unser Naturfreibad „Köссeinebad“ – eines der schönsten Natur-schwimmbäder weit und breit. Der Wallenstein-Radweg läuft direkt an unserem Bad vorbei und führt hinauf zum Fuße der Köссeine (939m), wo Sie den blauagrau gefärbten Köссeinegranit bewundern können, den es weltweit nur hier gibt. Dort entspringt auch der Bach „Köссein“, der sich von hier aus, unbegradigt und prägnant mäandrierend seinen Lauf durch Waldershof bahnt. Sehr sehenswert ist auch der neu gestaltete Stadtpark, der von diesem Bach durchzogen wird und in dem es viel Interessantes zu entdecken gibt (u.a. Calisthenes Anlage). Gönnen Sie sich ein paar schöne Stunden im Biergarten des Stadtparkkiosks. Von hier aus haben Sie auch einen wunderschön Blick auf das Waldershof Schloss (erbaut um 1100). Nur einen Steinwurf entfernt befindet sich die Alte Pfarrkirche St. Sebastian, ein wahres 200 Jahre altes Kleinod, welches zu den ältesten Sebastianwallfahrtsstätten der Diözese gehört.

► **Bilder: Waldershof Stadtsansicht - Schloss Waldershof - Naturfreibad Köссeinebad**

Waldershof, obklopený velkými romantickými lesními plochami, leží v takzvaném „waldershofské úbočí“ a tím pádem právě uprostřed přírodního parku Steinwald a Smrčin. Naše přírodní koupaliště „Köссeinebad“ tady zve ke koupání bez vstupného – je to jedna z nejhezčích možností koupání v přírodě široko daleko. Valdšejnova cyklostezka vede přímo kolem koupaliště a míří vzhůru na úpatí Köссeine (939m).

Velmi pozoruhodný je rovněž nově vytvořený městský park, jímž se proléplá potok „Köссein“, a v němž lze objevit mnohé zajímavosti (mezi jiným např. Calisthenis – gymnastické hřiště). Dopřejte si pár krásných hodiněk pod starými stromy v zahradní restauraci městského kiosku v parku. Odtud máte kouzelný pohled na waldershofský zámek (vypovídající kolem roku 1100). Ve vzdálenosti jen coby kamenem hodí se nachází Alte Pfarrkirche St. Sebastian – starý farní kostel sv. Sebastiana, opravovaný dvěstě let starý klenot, který patří k nejstarším putujím místům sv. Sebastiana v diecézi.



Wallenstein-Radwanderweg

Valdšejnova turistická cyklostezka

Der Radweg in Tschechien – deutschen Grenzgebiet wurde nach dem berühmten Feldherren Albrecht von Wallenstein benannt (ermordet. 1634). Der Weg verbindet die Städte Marktredwitz und Eger und schließt über die Südroute auch das Stiftland mit ein. Am 13. Mai 2006 wurde der Radwanderweg feierlich eröffnet und ist nun einer der beliebtesten der Region. Entlang der Routen reihen sich viele touristische Perlen auf: das Porzellan und der „Weg der Begegnung“ an der Nordroute, die kirchlichen Highlights in Konnersreuth, die Kappl und Waldsassen an der Spange und die „Zoittradition“ in der Stadt Mitterteich an der Südroute. Verschiedene Info-Tafeln machen neugierig auf eine ganze Reihe interessanter Orte und locken zu örtlichen Schönheiten und Sehenswürdigkeiten.

Cyklostezka v česko-německém příhraničí byla pojmenována podle slavného vojevůdce Albrechta z Valdštejna (zavražděn: 1634). Stezka spojuje města Marktredwitz a Cheb a prostřednictvím jižní trasy zahrnuje i historické území Stiftland. Cyklostezka byla slavnostně otevřena 13. května 2006 a v současné době je jednou z nejoblíbenějších v regionu. Trasy lemují spousty turistických perl: Porcelán a „Cesta setkávání“ podél severní trasy, církevní skvosty v Konnersreuthu, Kaple Nejsvětější Trojice a Waldsassen na spojníc obou tras a „Traditní pivn Zoipl“ ve městě Mitterteich na jižní trase. Různé informační tabule vyvolávají touhu poznat řadu zajímavých míst a lákají k návštěvě místních řas a pamětihodností.

Nähere Informationen
Blíží informace
Tourist Information Marktredwitz
Historische Rathaus · Markt 29
95615 Marktredwitz · Tel. +49 9231 501-128 · Fax 501-129
www.marktredwitz.de · touristinfo@marktredwitz.de
Tourist Information Cheb Eger · Jateční 2 · 350 02 Cheb
Tel. +420 354440302 · info@touristinfocheb.cz · http://tikc.cheb.cz
Tourist-info Waldsassen · Basilikaplatz 3
95652 Waldsassen · Tel. +49 9632 88160
www.waldsassen.de · tourist-info@waldsassen.de

Nordroute – Köссeine, Rösiau, Eger, severní trasa

Der Radweg beginnt am Hausberg von Marktredwitz, der Köссeine.
► **5,1 km**
Cyklostezka začíná na vrchu Hausberg u Marktredwitz, vede podél řeky Köссeine.

► **Waldershof.** Es warten herrliche Ausblicke auf den Steinwald.
► **3,3 km** Z tohoto místa je nádherný výhled na přírodní park Steinwald.

► **Marktredwitz.** Der Weg verläuft durch das Gartenschau-Gelände vorbei am historischen Stadtzentrum.
► **3,2 km**
Cyklostezka protíná území *Krajinné výstavy* a vede kolem historického centra města.

► **Wölslauerhammer.** Der Ort күndet von den Anfängen der Eisen- und Textilindustrie.
► **1,6 km**
Misto vypovídá o počátkách železářství a textilního průmyslu.

► **Brand.** Es dominiert die große Schlossanlage mit der Kirche.
► **3,2 km** Místo domínuje velký zámecký areál s kostelem.

► **Seußenu.** Zwei alte Mühlen liegen an der Einmündung der Köссeine in die Rösiau.
► **3,4 km** Dva staré mlýny leží při ústí Köссeine do Röslay.

► **Elsenfeldn.** Mit dem Fahrard muss das Naturschutzgebiet des Gsteintal umfahren werden.
► **2,1 km**
Přírodní chráněné území Gsteintal se musí na kole objet.

► **Arzberg.** Vorbei an der Nagelfabrik und durch das Stadtzentrum erreicht der Weg die ehemalige Zeche „Kleiner Johannes“.
► **2 km**
Kolem továrny na hrubky a pfnes centrum města vede cesta k bývalému lomu „Maly Johannes“.

► **Oschwitz.** Grill- und Spielplatz liegen direkt am Radweg.
► **2,2 km**
Místo na grilování a hřiště leží přímo u cyklostezky.
► **Schmidling.** Vorbei an der Porzellanfabrik SKV führt der Radweg ins Zentrum des Marktes.
► **8,3 km**
Okolo porcelánky SKV vede cyklostezka do středu náměstí.

Südroute – Eger, Wondreb, Köссeine

Jižní trasa – Eger, Wondreb, Köссeine

► **Cheb / Eger.** Die Südroute führt von Eger entlang der Flüsse Ohre, Wondreb und Köссeine (herrlicher Ausblick auf den Skalka-Stausee).
► **8,6 km** Jižní trasa vede z Chebu na údolí řek Ohře, Odry a v Köссeine (nádherný výhled na přírodu Skalka).

► **Slapaný.** Auf der früheren Eisenbahnlinie Cheb/Wiesau bis Egertech geht es in die Klosterstadt Waldsassen.
► **4,4 km**
Po bývalé železniční trati Cheb/Wiesau až k rybníku Egertech vede cyklostezka do klášterního města Waldsassen.

► **Waldsassen.** In der Stadtmitte wartet schattige Biergärten, Cafés und einige Sehenswürdigkeiten.
► **3,7 km**
V centru města čekají slunné zahradní restaurace, kavárny a několik památek.

► **Altenhammer.** Vom Freibad geht es entlang der Wondreb weiter (fischaufstieg; Blick ins Wondrebtal).
► **3,0 km**
Z koupaliště se jede dál kolem Odrawy. (Rybí zůvň: Pohled do údolí Odrawy).

► **Hofteich.** Ab Altenhammer nach Hofteich fahren Sie vorbei an Leinwand (Aussichtsplatz, barocke Pfarrkirche) weiter in Richtung Mitterteich.
► **5,6 km**

Z obce Altenhammer k rybníku Hofteich pojedete okolo Leoubergu (Výhledla, barokní farní kostel).

► **Mitterteich.** Vorbei am „Rodelhügel“ erreicht man Mitterteich (Großbüchelberg).
► **8,5 km**
Kolem kopce zvaného „Rodelhügel“ se dojde do Mitterteichu (Großbüchelberg).

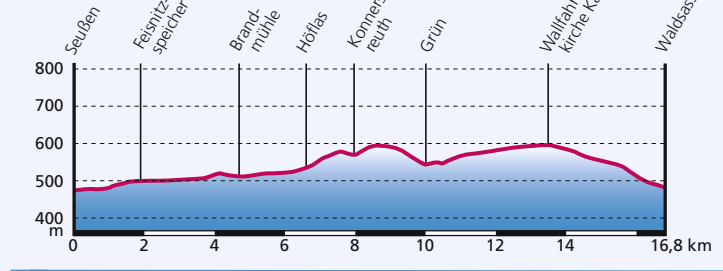
► **Pechbrunn.** Ab Industriegebiet Mitterteich geht es nach Oberteich, vorbei an einmaligen Waldbeständen und seltener Flora zu Teichberg.
► **9,3 km**
Od průmyslové zóny v Mitterteichu vede trasa kolem jedinečných lesních porostů a vzácné flóry k vrchu Teichberg.

Spange – Mühlenradweg

Spojka jižní a severní trasy – Mlýnská cyklostezka

Spange. Über eine Variante des Wallenstein-Radwanderweges kann auf der sogenannten Spange in Konnersreuth z. B. der „Reslgarten“ besichtigt werden. Auf dem Mühlenradweg erreicht man von Seußenu aus den Feinzeitspeicher, der zum Baden und Rasten einlädt. Die Weiler Brandmühle, Dollermühle, Siegelmühle, Lippertsmühle und Grünmühle am weiteren Wegeverlauf durch Felder und Wiesen gegen dem Streckenabschnitt seinen Namen. Beim Verlassen des Waldgebietes gewinnt man einen herrlichen Blick weit hinein ins Böhmertal und auf die Dreifaltigkeitsche Kappl. Einkehrmöglichkeiten vorhanden. Über den Glasberg talwärts erreicht man sehr schnell die Klosterstadt Waldsassen und erblickt bereits am Waldrand die barocke Stiftsbasilika.

Spojka. Na jedné z variant Valdšejnovy turistické cyklostezky, takzvané příčné spoje, si lze např. v Konnersreuthu prohlédnout „Květinu zahrady“. Po Mlýnské cyklostezce se dostanete ze Seußenu k přehradě Feinzeitspeicher, která zve ke koupání a odpočinku. Své jméno propůjčil tomuto úseku samoty z bývalými mlýny Brandmühle, Dollermühle, Siegelmühle, Lippertsmühle a Grünmühle, které budete mjet na své vlastní cestě mezi poli a lukami. Po projeti lesního úseku si vychutnáte nádherný výhled daleko do Čech a na putník kapli Nejsvětějšího tělesa. Možná návštěvy hostince. Pese horu Glasberg směřem do údolí se rychle dostanete do klášterního města Waldsassen a už z kraje lesa uvidíte barokní baziliku.



Geführte Radtouren

Cyklovýlety s průvodcem

Erfahrene Guides vom ADFC kennen die besten Routen und Biergärten. Von Mitte April bis Oktober werden jeden Sonntag Touren angeboten. Sehr beliebt sind die Feierabendtouren am Mittwoch. **Alle Termine unter www.adfc-wun.de.**
Zkušení průvodci ADFC (Všobecný německý cyklistický klub) znají ty nejlepší trasy a zahradní restaurace. Cyklovýlety s průvodcem jsou v nabídce každou neděli od poloviny dubna do října. Všechny oblíbené jsou středeční výlety po práci. Kompletní přehled termínů naleznete na **www.adfc-wun.de.**



Stadt Arzberg Město Arzberg

Am südöstlichen Rand des Fichtelgebirges liegt die Kleinstadt Arzberg. Hier gibt es für Ruhesuchende und Aktivurlauber viel zu entdecken. Die kleine Mittelgebirgsstadt ist bekannt für ihre traditionellen Porzellanmarken, die Herstellung feinsten Eisen-Lekuchen und eine moderne Fleisch- und Wurstwaren-fabrikation, in deren Werksverkleiden sich ein Einkauf lohnt. Ferner befindet sich in Arzberg Deutschlands älteste Nagelfabrik. Einen Besuch wert ist die Burganlage, die Informationsstelle für Bergbau und Geologie und das völkscundliche Geräteruseum, sowie das Freibad und das Naherholungsgebiet Feinsitz-Stausee.

► **Bilder oben: Freibad Arzberg - Feinsitz-Stausee**

Na jihovýchodním okraji Smrčín leží městečko Arzberg. Jak aktiní, tak pí klidu toulží rekreanté zde mohou objevit mnohé zajímavosti. Malé středohorské město je známe svými tradičními značkami porcelánu, výrobou nejmenějších pemníků známých pod názvem „Eiselekkuchen“ a moderním závodem na zpracování lahůdek z masa a uzenin, v jejich podnikových prodejnách se vyplní nakupovat. V Arzbergu se nachází i nejstarší továrna na výrobu hrbečků v Německu. Za návštěvu stojí také hradištní areál, informační středisko pro oblast hornictví a geologie a národopisné muzeum náhláři i koupaliště a příměstská rekreační oblast u přehrady Feinsitz.

V kulturním domě Egerland-Kulturhaus (Kulturní dům Chebska) sídlí centrální Muzeum Chebska. Je věnováno kulturním dějinám Chebska ležícího na severozápadě Čech. Pestrá výstava nabízí hojný počet instalací a filmových dokumentů. K vidění jsou zde objekty týkající se dějin a kultury Chebska, například kroje, mobilář, porcelán, skla, hudební nástroje, cínové výrobky, dokumenty o náboženských tradicích v údolní kultuře a suvenýry z lázeňských pobytů v Karlových Varech, Karlovarských Lázních a Františkových Lázních. Scenáře ztvárněno je např. spomení Marktredwitzu a Chebu, ale i obdobi plné strasti, jakým bylo vyhnaní německých Chebanů z jejich vlad a jejich těžké nové začátky po roce 1945. Obměňované mimořádné výstavy jsou věnovány dalším zajímavým tématům. **www.egerlandmuseum.de**



Stadt Hohenberg a. d. Eger

Město Hohenberg a. d. Eger

Am östlichen Rand des Fichtelgebirges liegt das alte Sechsamter-städtchen Hohenberg an der Eger. Eine trutzige, turmbewehrte Markgrabenburg prägt das Stadtbild. In den Turmen und dem nahe



Mitterteich Mitterteich

Mitterteich liegt in einer Urlaubslandschaft mit gesundem Reizklima. Hier können Sie die Natur hautnah im „Land der tausend Teiche“ erleben. Mitterteich kam im Jahr 875-jährige Geschichte zurückblicken. Der beschauliche Ort verfügt sowohl über alte Stadt-teile als auch über moderne Bauten. Den Besucher erwartet eine Reihe interessanter, historischer Sehenswürdigkeiten, wie z. B. die Stadtpfarrkirche St. Jakob (1890), Kirchturn (1606), Evang. Christus-kirche (1897), Historisches Rathaus (1731) sowie der Sagenbrunnem „Schmied von Mitterteich“ (1990).

Kultur und Tradition erleben Sie beim **Zoipl**. Es handelt sich hierbei um eine untergärige Bierspezialität, die im **Kommunbrauhaus der Stadt** gebraut wird. In Mitterteich „Hochzug des Zoipls“, können Sie noch das „bersteinfarbene Gold“ in der Zoiplstuben zu einer deftigen Brotzeit genießen. Fragen Sie einfach nach dem nächsten Ausschank.

Viele Freizeitmöglichkeiten bietet Ihnen unser Ort für die ganze Familie, z. B. Fahrten auf der Sommerodelbahn, Bungee-Trampolin, Minigolf, beheiztes Freibad, sowie ein 5-Sterne-Campingplatz mit Panoramablick oder ein Besuch im **Museum Mitterteich**.

► **Bilder oben: Sagenbrunnem „Schmied von Mitterteich“ - Museum Mitterteich Porzellan-Glas-Handwerk**

Mitterteich liegt in einer Urlaubslandschaft mit gesundem Reizklima.
Příroda si zde v „Kraji tisíce jezer“ můžete vychutnávat na vlastní kůži. Mitterteich se může ohlednout za 875 leté historie. Poklidné město oplývá jak starými městskými částmi, tak i moderními stavbami. Na návštěvníka zde čeká řada zajímavých historických pamětihodností, jako např. Městský farní kostel sv. Jakuba (1890), kostelní věž (1606), Evangelický Kristův kostel (1897), historická radnice (1731) a bájná studna „Kovář z Mitterteichu“ (1990).

U Zoipla zažijete kulturu a tradici. Zde se jedná o pivní specialitu vztiklou spodem květením, která se vaří v obecním pivovaru Mitterteichu, který se označuje jako „bašta piva Zoipl“, si můžete k vydatné svadnice vyhrátka „zlátavý mčp“ ve trech pivnicích značky Zoipl. Ztejte se zkrta na nejlíbší výčep.

Prostě se ptejte po nejlíbšími výčep. Naše obce Vám nabízí mnoho volnočasových aktivit po celou rodinu, např. jízdu na letní sádkové dráze, bungee-trampolinu, minigolf, vyhřívané koupaliště, pětihvezdíkový kemp s panoramatickým výhledem, nebo návštěvu **Muzea Mitterteich**.

Wissenswertes Co je třeba vědět

► **Wegequalität** *Kvalita cest*

Die Strecken verlaufen fast ausschließlich auf Radwegen und sind nicht immer asphaltiert. Optimal ist ein Trekking- oder Reiserad mit nicht zu schmalen Bereifung, das auch auf nicht asphaltiertem Untergrund ein sicheres Fahren erlaubt.

Trasy vedou téměř výhradně po cyklostezkách a nejsou vždy asfaltované. Optimální je trekkingové nebo cestovní kolo, které nemá příliš úzké opátštění a umožní bezpečnou jízdu i na nevyasfaltovaném povrchu.

► **Grenzübertretritt** *Překročení hranice*

Darauf müssen Sie achten:

- Personalausweis oder Reisepass (mindestens 3 Monate gültig) erforderlich
- Kinder benötigen eigenen Kinderausweis (muss Passbild enthalten), auch Kleinkinder

- Berechnungsschein CZ/D 111* der gesetzl. Krankenversicherung ist mitzuführen!

- Null Promille-Grenze (für Autofahrer)

- Für mitgenommene Waren Zollbestimmungen beachten

- Notrufe: Polizei +42 0 158 · Ambulanz 155 – Landesweit

In Tschechien besteht eine Helfpflicht für Radfahrer unter 18 Jahren. In Deutschland gibt es keine gesetzlichen Vorschriften zum Tragen von Radhelmen im Straßenverkehr. Es wird aber dringend empfohlen!



Co je třeba dořadit:

- Občanský průkaz nebo cestovní pas nutný (minimální platnost 3 měsíce)

- Děti musí se svými vlastními dětský průkaz totožností (musí být opatřeny pasovou fotografií) vyká se i malých děti

- S sebou musíte mít „Formulář E111“Evropský průkaz zdravotního pojištění“

gelegenen Steinberg (653 m) bietet sich eine herrliche Fernsicht weit ins Egerland bis hin zum Erzgebirge.

► **Bild rechts: Burg Hohenberg**



Na východním okraji Smrčín se nachází staré městečko Hohenberg nad Ohří, patřící do území Sechsamterland.

Pro obzav města je charakteristický vzdušný markraběcí hrad s věžemi v opevnění. Z věže a z blízké hory Steinberg (653m) se nabízí nádherný pohled do dálky, na Chebsko a až do Králický hor.



Markt Schirnding

Městys Schirnding

Schon vor tausend Jahren war Schirnding ein wichtiger Grenzort zwischen Ost und West. Eingebettet in der reizvollen Landschaft des Rösiau- und Egeraltales ist die Marktgemeinde von herrlichen Wäldern und gut markierten Rad- und Wanderwegen umgeben. Mit dem Künstlerhaus beherbergt Schirnding ein kulturelles Kleinod, das den Ort über die Region hinaus bekannt macht.

► **Bild oben: Künstlerhaus Schirnding**

Již před tisíci lety byl Schirnding důležitým místem na hranici mezi Východem a Západem. Městys rozprostírající se v kouzelné krajíně údolí řek Röslay (Rösiau) a Ohře je obklopen nádhernými lesy a dobe znamenitými cyklistickými a turistickými stezkami. V podobě Dому svého vlastní Schirnding kulturní klenot šifci slávu obce za hranicemi regionu.




Leonberg Leonberg

Die Pfarrkirche St. Leonhard mit ihrem bekanntem **Akanthusaltar** werden im Auftrag des Klosters Waldsassen errichtet und zählt zu den bekanntesten ländlich-barocken Baukünstem im Stiftland. Auf der Linie der Bundesstraße 15 zwischen den Ortschaften Münchsgrün und Thermenreuth verläuft die „**Europäische Wasserscheide**“. Die südlich gelegenen Gewässer fließen ins Schwarze Meer, die nördlich gelegenen in die Nordsee. In der Ortschaft Königshütte erinnert noch das Betriebsgelände des Sägewerks und der Salzstadl an das **„Königlich Bayerische Eisenhutwerk“**.

► **Bilder oben: Salzstadl Königshütte - Akanthusaltar Leonberg**

Farní kostel St. Leonhard se svým známým akanthusovým oltářem byl zřízen z pověření kláštera Waldsassen a patří k nejznámějším stavebním uměleckým památkám vesnického baroka na území kraje Stiftland. Podél spolkové silnice 15 mezi obcemi Münchsgrün a Thermenreuth probíhá „Evropské rozvodí“. Vodní toky z její jižní strany tečou do Černého moře, vody ze severní strany do moře Severního. „Královskou bavorskou železnou hutí“ v obci Königshütte stále ještě připomíná areál pily a solný špejchar.



Pechbrunn Pechbrunn

Am Nordausläufer des Naturparks Steinwald liegt die Gemeinde Pechbrunn, also aus den Ortsteilen Pechbrunn, Groschlattengrün und Schölbl besteh. Der naturunwobene **Teichberg** im Naturschutzgebiet ist ein Wanderparadies für Jung und Alt. Hier finden Sie Ruhe und Ausgleich – Sagen pur! Auskunftsberatung bekommen Sie in der Tourist Info Mitterteich. Fernab vom Massentourismus laden Gasthöfe nach einer Wanderung für Erholungssuchende, zum Verweilen ein.

- Hranice alkoholu - 0 promille (pro řídicí)
- Při přípravě zboží dodržujte celni předpisy
- Třísňová volání: Policie +42 0 158 · Zdravotní záchranná služba 155 – celostátní platnost

V Čechách platí pro cyklisty mladší 18 let povinnost používat cyklistické přilby. V Německu neexistují zákonné předpisy nařizující povinné používání cyklistické přilby v silničním provozu. Její používání se však důrazně doporučuje!

Rad-Service (Verkauf, Reparaturen, Verleih)

Servis kol (Prodej, Opravy, Půjčovny)

Der Wallenstein-Radweg bietet beste Bedingungen für Radfahrer. Für alle, die unsere Region bequem auf dem E-Bike erkunden möchten, bieten die am Radweg gelegenen Orte E-Bike Verleih und/oder Ladestationen, sowie Fahrradservice-Stationen. Diese finden Sie mit Hilfe des Logos in der Karte.

Valdšejnova cyklostezka nabízí nejlepší podmínky pro cyklisty. Pro všechny, kteří chtějí poznat náš region pohodlně na elektrokole, nabízí stanoviště nachežající se na cyklostezce pronájem kol a nebo dobíjecí stanice a rovněž servisní stanice pro cyklisty. Tyto najdete na mapě pomocí loga.

► **Marktredwitz**
Radsportbus Fabry · Markt 53 · Tel. +49 9231 5495
Tourist Information · Markt 29 · Tel. +49 9231 501-128
Multicycle (CUBE) · Bayreuther Str. 11 · Tel. +49 9231 71001
Meister BÄR HOTEL · Bahnhofstraße 10 · Tel. +49 9231 9560
Waldershof · Wölslauerhammer 52 · Tel. +49 9231 5049233

► **Eger / Cheb**
Profip sport servis · Petr Fiala · K nemocnici 3 · 350 20 Cheb
Tel. +420 777 110 514
SPORTFLORI · Valdšejnova 8 · 350 20 Cheb · Tel. +420 603 801 411
Tourist Information · Jateční 476/2 · Tel. +420 354 440-302

► **Waldsassen**
Tourist Information · Basilikaplatz 3 · Tel. +49 9632 88-160
Bike-Station · Prinz-Ludwig-Sträße 34 · Tel. +49 9632 5632

Freizeit-/Fahrradbus-Netz

Rekreacní linky a cyklobusy

Von Mai bis September verknüpfen Buslinien mit kostenloser Fahrradmitnahme die Radwege der Region.

Die Busse aller Fahrrad-Linien (Main-Eger-Linie, Porzellanlinie, Talerlinie) verkehren zwischen dem 1. Mai und dem 3. Oktober an jedem Samstag sowie an allen Sonn- und Feiertagen.



Eger Cheb

Die Stadt im Herzen Europas hat eine reiche Geschichte, die schon in 9. Jahrhundert beginnt. Hinter grauen Steinen oder bunten Kleinfenstern der Fassaden – den stürmigen Zeugen der Vergangenheit – haben sich bedeutende Ereignisse abgespielt. Ins Gedächtnis hat sich ein Blaudruck mit der charakteristischen vzdušností markraběcí hrad s věžemi v opevnění. Z věže a z blízké hory Steinberg (653m) se nabízí nádherný pohled do dálky, na Chebsko a až do Králický hor.

Architektonische Kunstschätze der Stadt möchten daran erinnern, das Balthasar Neumann – der bedeutende Erbauer der Kathedrale in Würzburg – in Eger geboren wurde. Das Schaffen der bedeutenden Erbauer Christoph Dientzenhofer, A. Leutner, G. B. Alliprandi, P. Bayer und A. Pfeffer erkennt man an den Barockbauten – kirchlichen und auch irdischen. Nur wenige Städte können mit solch seltenen Denkmälern aufwarten.

Eines der schönsten romanischen Denkmäler Mitteleuropas ist die Burg von Cheb mit dem Schwarzen Turm. Hinter der Festenbefestigung versteckt sich ein europäisches Unikat – eine selbstne steinbockige romanisch-gotische Kapelle. **Das Symbol der Stadt – Špalíček (Stöckl)**, dessen Gedächtnis reicht bis in das 13. Jahrhundert, aber auch die weiteren Kaufmannshäuser – bilden eine unwiederholbare Atmosphäre des Egerer Marktplatzes. Wie bedeutend und seltsam die Denkmäler sind, zeigt auch die Tatsache, aber historischer Kern der Stadt zu den städtischen Denkmalschutzgebieten gehört. Lassen Sie sich nicht von dem ehrwürdigen Alter der Stadt berriren. Heutzutage herrscht in Cheb ein pulsierendes Leben – geschäftliches, sowie touristisches. In der Umgebung befinden sich passende Terrains für die beliebte Radtouristik und Touristik. Zwei Talserpen Jenesice und Skalka mit ausgestattetem Camps land zu dem Wassersporteln ein.

Kommen Sie und lassen Sie sich inspirieren, so wie das auch Johann Wolfgang von Goethe getan hat, oder auch Friedrich Schiller, der hier das Material für sein Werk „Die Wallenstein Trilogy“ eingesammelt hat.

► **Bilder: Stöckl - Bismarckturn - Marktplatz**

Město v srdci Evropy se může chlubit bohatou historií sahající až do 9. století. Pod kamennými šedinami nebo pestrým šatem fasád

► **Bilder Pechbrunn links: Pechbrunn mit Telchelberg - rechts: Basalt-Landschaft Pechbrunn**

Změna typu v cyklistické mapě Valdšejnovy stezky Pechbrunn

Povšimni opředeny **Teichelberg** ve chráněné pří

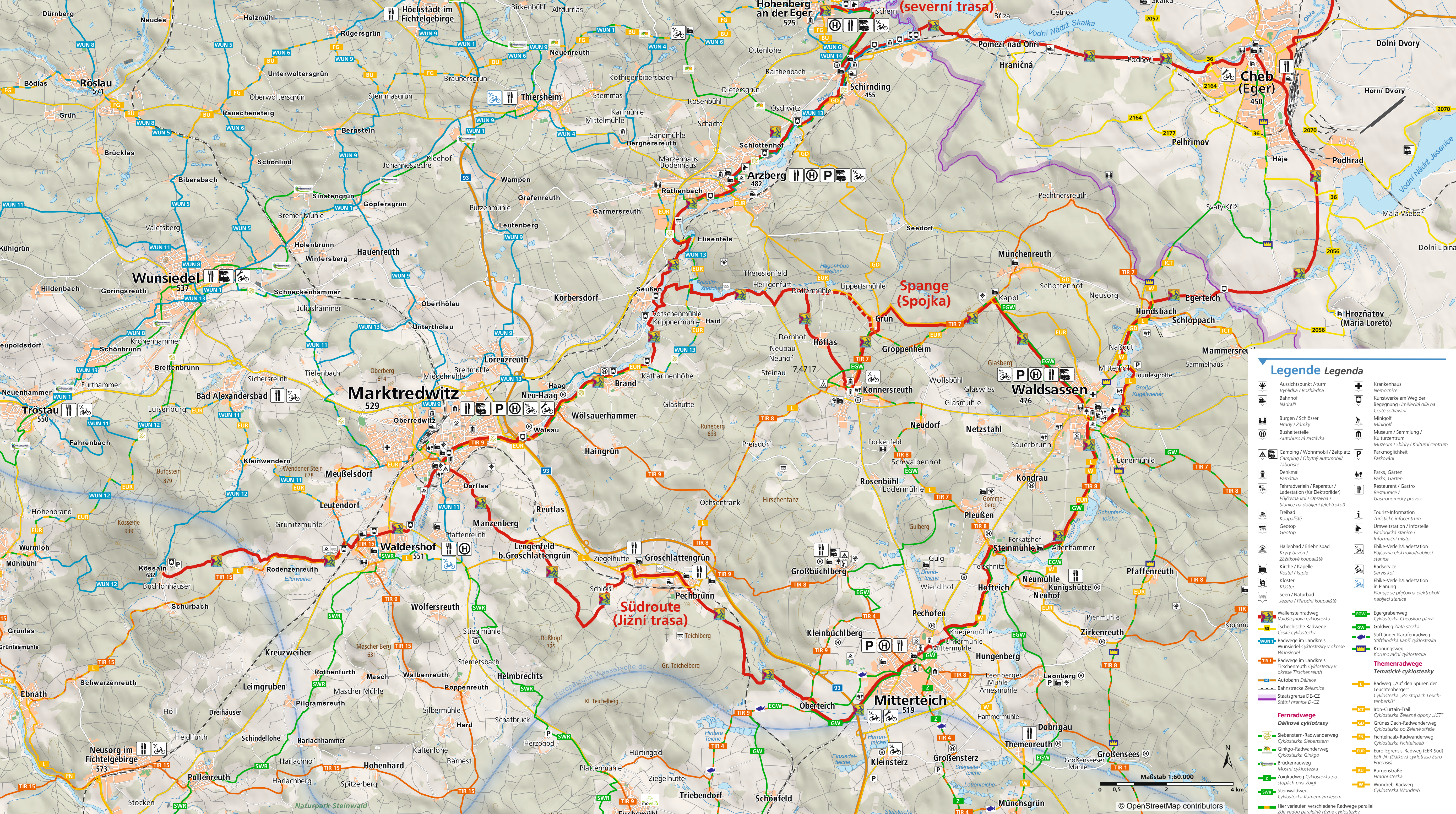

RADKARTE
Mit allen Radwegen in der Umgebung
CYKLOMAPA
Se všemi cyklostezkami v okolí



Smartphone-Applikation erleichtert Ausflug über die Grenze
Aplikace ve Smartphonu usnadní výlet za hranice

Interaktiv kann der Radler Informationen zur Strecke, Sehenswürdigkeiten, gastronomischen Betrieben und Übernachtungen abrufen. Und beim Grenzübertritt fallen keine teuren Roaming-Gebühren an. Die Daten sind im Gerät vorhanden und können kostenlos genutzt werden! Die APP ist kostenlos. Es gibt eine Version für den Apple iTunes Store und für den Google Play Store (Android-Betriebssystem).

Cyklista si může interaktivně vyvolat data o trase, pamětihodnostech, gastronomických provozech a možnostech ubytování. Při překročení hranic nehradí žádné poplatky za roaming. Data jsou k dispozici v přístroji a jejich využití je bezplatné. APP je k dispozici zdarma. Existuje verze pro Apple (iTunes Store) a pro Google Play Store (operační systém Android).



Legende / Legenda

	Aussichtspunkt / Turm Výhled / Rozhledna		Krankenhaus Nemocnice
	Burg / Schlosser Hrady / Zámky		Minigolf
	Camping / Wohnmobil / Zeltplatz Tábořiště		Museum / Sammlung / Kulturní centrum
	Denkmal Památka		Parks, Gärten Parks, Gärten
	Fahrradverleih / Reparatur / Ladestation für Elektrofahrler		Restaurant / Gastro
	Freibad Koupaliště		Geotop
	Kloster		Tourist-Information Turistické infocentrum
	Seen / Naturbad Jezera / Přírodní koupaliště		Umweltstation / Infostelle Ekologická stanice / Informační místo
	Wallensteinradweg Valdštejnova cyklostezka		Ebike-Verleih/Ladestation Turistická infocentrum Zážitkové koupaliště
	Tschechische Radwege České cyklostezky		Radservice Servis kol
	Radwege im Landkreis Wunsiedel / Cyklostezky v okrese Wunsiedel		Ebike-Verleih/Ladestation in Planung
	Radwege im Landkreis Tirschenreuth / Cyklostezky v okrese Tirschenreuth		Seen / Naturbad in Planung
	Autobahn Dálnice		Eisenbahnstrecke
	Bahnstrecke		Staatsgrenze DE-CZ
	Staatsgrenze D-CZ		Staatsgrenze D-CZ
	Wallensteinradweg Valdštejnova cyklostezka		Eisenbahnstrecke
	Tschechische Radwege České cyklostezky		Eisenbahnstrecke
	Radwege im Landkreis Wunsiedel / Cyklostezky v okrese Wunsiedel		Eisenbahnstrecke
	Radwege im Landkreis Tirschenreuth / Cyklostezky v okrese Tirschenreuth		Eisenbahnstrecke
	Autobahn Dálnice		Eisenbahnstrecke
	Bahnstrecke		Eisenbahnstrecke
	Staatsgrenze DE-CZ		Eisenbahnstrecke
	Staatsgrenze D-CZ		Eisenbahnstrecke
	Wallensteinradweg Valdštejnova cyklostezka		Eisenbahnstrecke
	Tschechische Radwege České cyklostezky		Eisenbahnstrecke
	Radwege im Landkreis Wunsiedel / Cyklostezky v okrese Wunsiedel		Eisenbahnstrecke
	Radwege im Landkreis Tirschenreuth / Cyklostezky v okrese Tirschenreuth		Eisenbahnstrecke
	Autobahn Dálnice		Eisenbahnstrecke
	Bahnstrecke		Eisenbahnstrecke
	Staatsgrenze DE-CZ		Eisenbahnstrecke
	Staatsgrenze D-CZ		Eisenbahnstrecke
	Wallensteinradweg Valdštejnova cyklostezka		Eisenbahnstrecke
	Tschechische Radwege České cyklostezky		Eisenbahnstrecke
	Radwege im Landkreis Wunsiedel / Cyklostezky v okrese Wunsiedel		Eisenbahnstrecke
	Radwege im Landkreis Tirschenreuth / Cyklostezky v okrese Tirschenreuth		Eisenbahnstrecke
	Autobahn Dálnice		Eisenbahnstrecke
	Bahnstrecke		Eisenbahnstrecke
	Staatsgrenze DE-CZ		Eisenbahnstrecke
	Staatsgrenze D-CZ		Eisenbahnstrecke
	Wallensteinradweg Valdštejnova cyklostezka		Eisenbahnstrecke
	Tschechische Radwege České cyklostezky		Eisenbahnstrecke
	Radwege im Landkreis Wunsiedel / Cyklostezky v okrese Wunsiedel		Eisenbahnstrecke
	Radwege im Landkreis Tirschenreuth / Cyklostezky v okrese Tirschenreuth		Eisenbahnstrecke
	Autobahn Dálnice		Eisenbahnstrecke
	Bahnstrecke		Eisenbahnstrecke
	Staatsgrenze DE-CZ		Eisenbahnstrecke
	Staatsgrenze D-CZ		Eisenbahnstrecke
	Wallensteinradweg Valdštejnova cyklostezka		Eisenbahnstrecke
	Tschechische Radwege České cyklostezky		Eisenbahnstrecke
	Radwege im Landkreis Wunsiedel / Cyklostezky v okrese Wunsiedel		Eisenbahnstrecke
	Radwege im Landkreis Tirschenreuth / Cyklostezky v okrese Tirschenreuth		Eisenbahnstrecke
	Autobahn Dálnice		Eisenbahnstrecke
	Bahnstrecke		Eisenbahnstrecke
	Staatsgrenze DE-CZ		Eisenbahnstrecke
	Staatsgrenze D-CZ		Eisenbahnstrecke
	Wallensteinradweg Valdštejnova cyklostezka		Eisenbahnstrecke
	Tschechische Radwege České cyklostezky		Eisenbahnstrecke
	Radwege im Landkreis Wunsiedel / Cyklostezky v okrese Wunsiedel		Eisenbahnstrecke
	Radwege im Landkreis Tirschenreuth / Cyklostezky v okrese Tirschenreuth		Eisenbahnstrecke
	Autobahn Dálnice		Eisenbahnstrecke
	Bahnstrecke		Eisenbahnstrecke
	Staatsgrenze DE-CZ		Eisenbahnstrecke
	Staatsgrenze D-CZ		Eisenbahnstrecke
	Wallensteinradweg Valdštejnova cyklostezka		Eisenbahnstrecke
	Tschechische Radwege České cyklostezky		Eisenbahnstrecke
	Radwege im Landkreis Wunsiedel / Cyklostezky v okrese Wunsiedel		Eisenbahnstrecke
	Radwege im Landkreis Tirschenreuth / Cyklostezky v okrese Tirschenreuth		Eisenbahnstrecke
	Autobahn Dálnice		Eisenbahnstrecke
	Bahnstrecke		Eisenbahnstrecke
	Staatsgrenze DE-CZ		Eisenbahnstrecke
	Staatsgrenze D-CZ		Eisenbahnstrecke
	Wallensteinradweg Valdštejnova cyklostezka		Eisenbahnstrecke
	Tschechische Radwege České cyklostezky		Eisenbahnstrecke
	Radwege im Landkreis Wunsiedel / Cyklostezky v okrese Wunsiedel		Eisenbahnstrecke
	Radwege im Landkreis Tirschenreuth / Cyklostezky v okrese Tirschenreuth		Eisenbahnstrecke
	Autobahn Dálnice		Eisenbahnstrecke
	Bahnstrecke		Eisenbahnstrecke
	Staatsgrenze DE-CZ		Eisenbahnstrecke
	Staatsgrenze D-CZ		Eisenbahnstrecke
	Wallensteinradweg Valdštejnova cyklostezka		Eisenbahnstrecke
	Tschechische Radwege České cyklostezky		Eisenbahnstrecke
	Radwege im Landkreis Wunsiedel / Cyklostezky v okrese Wunsiedel		Eisenbahnstrecke
	Radwege im Landkreis Tirschenreuth / Cyklostezky v okrese Tirschenreuth		Eisenbahnstrecke
	Autobahn Dálnice		Eisenbahnstrecke
	Bahnstrecke		Eisenbahnstrecke
	Staatsgrenze DE-CZ		Eisenbahnstrecke
	Staatsgrenze D-CZ		Eisenbahnstrecke
	Wallensteinradweg Valdštejnova cyklostezka		Eisenbahnstrecke
	Tschechische Radwege České cyklostezky		Eisenbahnstrecke
	Radwege im Landkreis Wunsiedel / Cyklostezky v okrese Wunsiedel		Eisenbahnstrecke
	Radwege im Landkreis Tirschenreuth / Cyklostezky v okrese Tirschenreuth		Eisenbahnstrecke
	Autobahn Dálnice		Eisenbahnstrecke
	Bahnstrecke		Eisenbahnstrecke
	Staatsgrenze DE-CZ		Eisenbahnstrecke
	Staatsgrenze D-CZ		Eisenbahnstrecke
	Wallensteinradweg Valdštejnova cyklostezka		Eisenbahnstrecke
	Tschechische Radwege České cyklostezky		Eisenbahnstrecke
	Radwege im Landkreis Wunsiedel / Cyklostezky v okrese Wunsiedel		Eisenbahnstrecke
	Radwege im Landkreis Tirschenreuth / Cyklostezky v okrese Tirschenreuth		Eisenbahnstrecke
	Autobahn Dálnice		Eisenbahnstrecke
	Bahnstrecke		Eisenbahnstrecke
	Staatsgrenze DE-CZ		Eisenbahnstrecke
	Staatsgrenze D-CZ		Eisenbahnstrecke
	Wallensteinradweg Valdštejnova cyklostezka		Eisenbahnstrecke
	Tschechische Radwege České cyklostezky		Eisenbahnstrecke
	Radwege im Landkreis Wunsiedel / Cyklostezky v okrese Wunsiedel		Eisenbahnstrecke
	Radwege im Landkreis Tirschenreuth / Cyklostezky v okrese Tirschenreuth		Eisenbahnstrecke
	Autobahn Dálnice		Eisenbahnstrecke
	Bahnstrecke		Eisenbahnstrecke
	Staatsgrenze DE-CZ		Eisenbahnstrecke
	Staatsgrenze D-CZ		Eisenbahnstrecke
	Wallensteinradweg Valdštejnova cyklostezka		Eisenbahnstrecke
	Tschechische Radwege České cyklostezky		Eisenbahnstrecke
	Radwege im Landkreis Wunsiedel / Cyklostezky v okrese Wunsiedel		Eisenbahnstrecke
	Radwege im Landkreis Tirschenreuth / Cyklostezky v okrese Tirschenreuth		Eisenbahnstrecke
	Autobahn Dálnice		Eisenbahnstrecke
	Bahnstrecke		Eisenbahnstrecke
	Staatsgrenze DE-CZ		Eisenbahnstrecke
	Staatsgrenze D-CZ		Eisenbahnstrecke
	Wallensteinradweg Valdštejnova cyklostezka		Eisenbahnstrecke
	Tschechische Radwege České cyklostezky		Eisenbahnstrecke
	Radwege im Landkreis Wunsiedel / Cyklostezky v okrese Wunsiedel		Eisenbahnstrecke
	Radwege im Landkreis Tirschenreuth / Cyklostezky v okrese Tirschenreuth		Eisenbahnstrecke
	Autobahn Dálnice		Eisenbahnstrecke
	Bahnstrecke		Eisenbahnstrecke
	Staatsgrenze DE-CZ		Eisenbahnstrecke
	Staatsgrenze D-CZ		Eisenbahnstrecke
	Wallensteinradweg Valdštejnova cyklostezka		Eisenbahnstrecke
	Tschechische Radwege České cyklostezky		Eisenbahnstrecke
	Radwege im Landkreis Wunsiedel / Cyklostezky v okrese Wunsiedel		Eisenbahnstrecke
	Radwege im Landkreis Tirschenreuth / Cyklostezky v okrese Tirschenreuth		Eisenbahnstrecke
	Autobahn Dálnice		Eisenbahnstrecke
	Bahnstrecke		Eisenbahnstrecke
	Staatsgrenze DE-CZ		Eisenbahnstrecke
	Staatsgrenze D-CZ		Eisenbahnstrecke
	Wallensteinradweg Valdštejnova cyklostezka		Eisenbahnstrecke
	Tschechische Radwege České cyklostezky		Eisenbahnstrecke
	Radwege im Landkreis Wunsiedel / Cyklostezky v okrese Wunsiedel		Eisenbahnstrecke
	Radwege im Landkreis Tirschenreuth / Cyklostezky v okrese Tirschenreuth		Eisenbahnstrecke
	Autobahn Dálnice		Eisenbahnstrecke
	Bahnstrecke		Eisenbahnstrecke
	Staatsgrenze DE-CZ		Eisenbahnstrecke
	Staatsgrenze D-CZ		Eisenbahnstrecke
	Wallensteinradweg Valdštejnova cyklostezka		Eisenbahnstrecke
	Tschechische Radwege České cyklostezky		Eisenbahnstrecke
	Radwege im Landkreis Wunsiedel / Cyklostezky v okrese Wunsiedel		Eisenbahnstrecke
	Radwege im Landkreis Tirschenreuth / Cyklostezky v okrese Tirschenreuth		Eisenbahnstrecke
	Autobahn Dálnice		Eisenbahnstrecke
	Bahnstrecke		Eisenbahnstrecke
	Staatsgrenze DE-CZ		Eisenbahnstrecke
	Staatsgrenze D-CZ		Eisenbahnstrecke
	Wallensteinradweg Valdštejnova cyklostezka		Eisenbahnstrecke
	Tschechische Radwege České cyklostezky		Eisenbahnstrecke
	Radwege im Landkreis Wunsiedel / Cyklostezky v okrese Wunsiedel		Eisenbahnstrecke
	Radwege im Landkreis Tirschenreuth / Cyklostezky v okrese Tirschenreuth		Eisenbahnstrecke
	Autobahn Dálnice		Eisenbahnstrecke
	Bahnstrecke		Eisenbahnstrecke
	Staatsgrenze DE-CZ		Eisenbahnstrecke
	Staatsgrenze D-CZ		Eisenbahnstrecke
	Wallensteinradweg Valdštejnova cyklostezka		Eisenbahnstrecke
	Tschechische Radwege České cyklostezky		Eisenbahnstrecke
	Radwege im Landkreis Wunsiedel / Cyklostezky v okrese Wunsiedel		Eisenbahnstrecke
	Radwege im Landkreis Tirschenreuth / Cyklostezky v okrese Tirschenreuth		Eisenbahnstrecke
	Autobahn Dálnice		Eisenbahnstrecke
	Bahnstrecke		Eisenbahnstrecke